

Il sentiero verde

- Lasciate IL COLLACCIO uscendo dal cancello principale e girate a DX.
- Seguendo le frecce verdi andate verso CASTELVECCHIO, e una volta arrivati in cima alla strada asfaltata, prendete il sentiero che sale verso SACCOVESCOIO. In circa 25 minuti raggiungerete la chiesetta (Madonna dell' Icona) da cui si apre uno spettacolare panorama sulla Valnerina. Al ritorno scendete dal sentiero dentro al bosco che vi riporterà a CASTELVECCHIO e poi di nuovo al COLLACCIO.
- Se avete problemi durante il percorso chiamate la reception al n. 0743939005, Raffaele al 3342611111 o Jhonatan al 335 8031768.
- Vi raggiungeremo in poco tempo.



- Length: 2,6 Km.
- Walking time: 50 min.
- Total time: about 1 hours
- Altitude difference: 128 m.

- Lunghezza: 2,6 Km.
- Tempo in movimento: 50 min.
- Tempo totale: circa 1 h.
- Dislivello: 128 m.




The green path



Leave IL COLLACCIO using the main gate and turn right.

Following the green arrows go towards CASTELVECCHIO, and once you reach the top of the paved road, take the path that goes up to SACCOVESCOIO. In about 25 minutes you will reach the small church (Madonna dell' Icona) from which a spectacular view of the Valnerina opens up. On the way back, go down the path into the woods that will take you back to CASTELVECCHIO and then back to COLLACCIO..For any problem during the walk please call the reception : (+39 0743939005) or Raffaele (+39 334 2611111) or Jhonatan (+39 335 8031768): we can reach you in a short time.
_ Enjoy :-)



**SEGUI IL PERCORSO COL TELEFONINO
FOLLOW THE PATH WITH YOUR MOBILE PHONE
SCARICA/DOWNLOAD**

wikiloc

**CERCA IL PROFILO/
FIND THE PROFILE**



Sentiero arancio

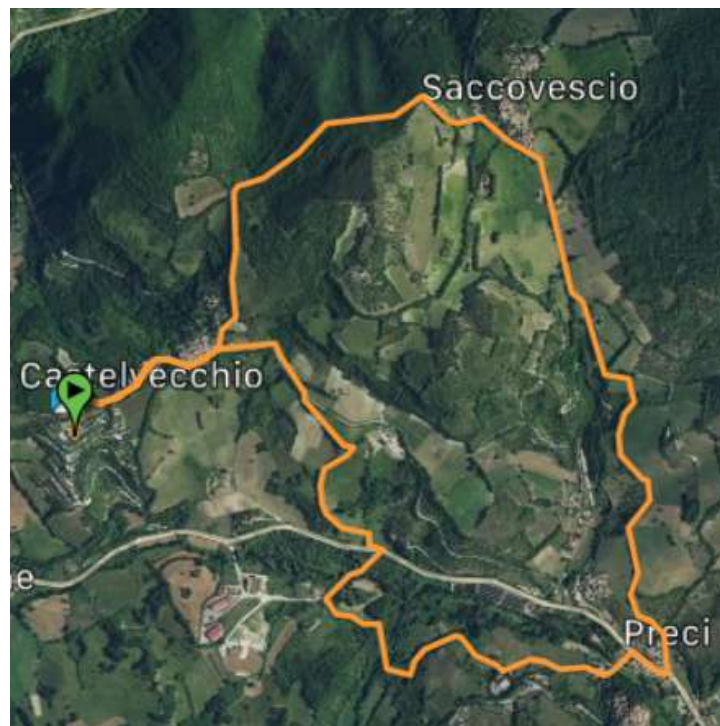


The orange path

- Lasciate IL COLLACCIO uscendo dal cancello principale e girate a DX.
- Seguendo le frecce arancioni andate verso CASTELVECCHIO, e una volta arrivati in cima alla strada asfaltata, svoltate a dx verso Preci. Dopo circa 300 m. prendete il sentiero a DX che scende a valle. Camminando per 20 minuti raggiungerete un cancelletto in ferro da cui si accede alla strada provinciale. Seguite le frecce arancioni nel bosco fino a raggiungere il paese di Preci Basso. (Consigliato un buon caffè al Bar Il Castoro o Bar Memole)
- Al ritorno seguendo le frecce arancioni (o il sentiero 501) salirete a SACCOVESCIO per poi tornare a CASTELVECCHIO e poi al COLLACCIO.
- Se avete problemi durante il percorso chiamate la reception al n. 0743939005, Raffaele al 3342611111 o Jhonatan al 335 8031768.
- Vi raggiungeremo in poco tempo.

- Length: 8,5 Km.
- Walking time: 2 Hours
- Total time: about 3 hours
- Altitude difference: 324 m.

- Lunghezza: 8,5 Km.
- Tempo in movimento: 2 ore
- Tempo totale: circa 3 ore
- Dislivello: 324 m.



SEGUI IL PERCORSO COL TELEFONINO
FOLLOW THE PATH WITH YOUR
MOBILE PHONE

SCARICA/DOWNLOAD

wikiloc

**CERCA IL PROFILO/
FIND THE PROFILE**



Raffo Baldoni



Leave IL COLLACCIO by the main gate and turn right.

Following the orange arrows go towards CASTELVECCHIO, and once you reach the top of the paved road, turn right towards Preci. After about 300 m. take the path to the right that descends to the valley. Walking for 20 minutes you will reach an iron gate which leads to the provincial paved road. Follow the orange arrows, cross the main road and follow the path into the woods until you reach the village of Preci Basso. (Recommended a good coffee at the Castoro Bar or Memole Bar) On the way back following the orange arrows (or path 501) you will go up to SACCOVESCIO and then return to CASTELVECCHIO and then to COLLACCIO. If you have problems during the walk, call the reception at no. (0039)0743939005, Raffaele at (0039)3342611111 or Jhonatan at (0039)335 8031768.

We will reach you in a short time.



Il sentiero azzurro



The Blue path

- Lasciate IL COLLACCIO uscendo dal cancello principale e girate a SX. Prendete il sentiero che scende verso valle seguendo le nostre frecce Blu. Attraversate il centro abitato di CORONE. Con una piccola deviazione dal percorso potete fare un salto dal macellaio Andrea (dove ci serviamo per il ristorante). Riprendendo il percorso attraverso un sentiero ombreggiato raggiungerete il cancello d'uscita del COLLACCIO, per poi salire fino a CASTELVECCHIO e riscendere fino alla reception.
- Se avete problemi durante il percorso chiamate le ragazze dell' ufficio allo 0743.939005, Raffaele al 3342611111 o Jhonatan al 335 8031768.
- Vi raggiungeremo in poco tempo.
-



- Leave Collaccio by the main entrance and turn left: follow our blue signs and go down until the Village of CORONE. Cross the old village. With a little detour (new part of the village) You can visit the fantastic butcher Andrea. Go back to the path and continue following the blue signs.
- For any problem during the walk please call the reception : (+39 0743939005) or Raffaele (+39 334 2611111) or Jhonatan (+39 335 8031768): we can reach you in a short time. Enjoy :-)
-

SEGUI IL PERCORSO COL TELEFONINO
FOLLOW THE PATH WITH YOUR MOBILE PHONE
SCARICA/DOWNLOAD

wikiloc

**CERCA IL PROFILO/
FIND THE PROFILE**




Raffo Baldoni



- Length: 3,31 Km.
- Walking time: 46 min.
- Total time: about 1 hours
- Altitude difference: 120 m.

- Lunghezza: 3,31 Km.
- Tempo in movimento: 46 min.
- Tempo totale: circa 1 h.
- Dislivello: 120 m.



Il sentiero giallo

- Lasciate IL COLLACCIO uscendo dal cancello principale e girate a SX. Prendete il sentiero che scende verso valle seguendo le nostre frecce gialle. Una volta giù attraversate la strada provinciale e prendete un stradina più piccola (asfaltata) in direzione SAN VITO. Superato SAN VITO incontrerete una piccola cappella vicino ad un casale di pietra isolato. Dopo il Casale salite dentro al bosco e una volta arrivati in cima al colle girate a sinistra per ridiscendere in direzione CORONE. Seguendo le frecce gialle raggiungerete IL COLLACCIO dal cancello di uscita.
- Se avete problemi durante il percorso chiamate la reception al n. 0743939005, Raffaele al 3342611111 o Jhonatan al 335 8031768.
- Vi raggiungeremo in poco tempo.



- Length: 7,88 Km.
- Walking time: 1h 53 min.
- Total time: about 3 hours
- Altitude difference: 363 m.

- Lunghezza: 7,88 Km.
- Tempo in movimento: 1h 53 min.
- Tempo totale: circa 3 h.
- Dislivello: 363 m.



The yellow path

- Leave Collaccio by the main entrance and turn left: follow our yellow signs and go down the valley. Cross the main road and go direction SAN VITO. On the way you'll meet a little chapel near an isolated stone house. Go up inside the forest: once on the top turn left and descent into the valley until CORONE, cross the road, follow our yellow signs to reach Il Collaccio by a small path near our exit gate.
- For any problem during the walk please call the reception : (+39 0743939005) or Raffaele (+39 334 2611111) or Jhonatan (+39 335 8031768): we can reach you in a short time.



SEGUI IL PERCORSO COL TELEFONINO
FOLLOW THE PATH WITH YOUR MOBILE PHONE
SCARICA/DOWNLOAD

wikiloc

**CERCA IL PROFILO/
FIND THE PROFILE**



Raffo Baldoni

